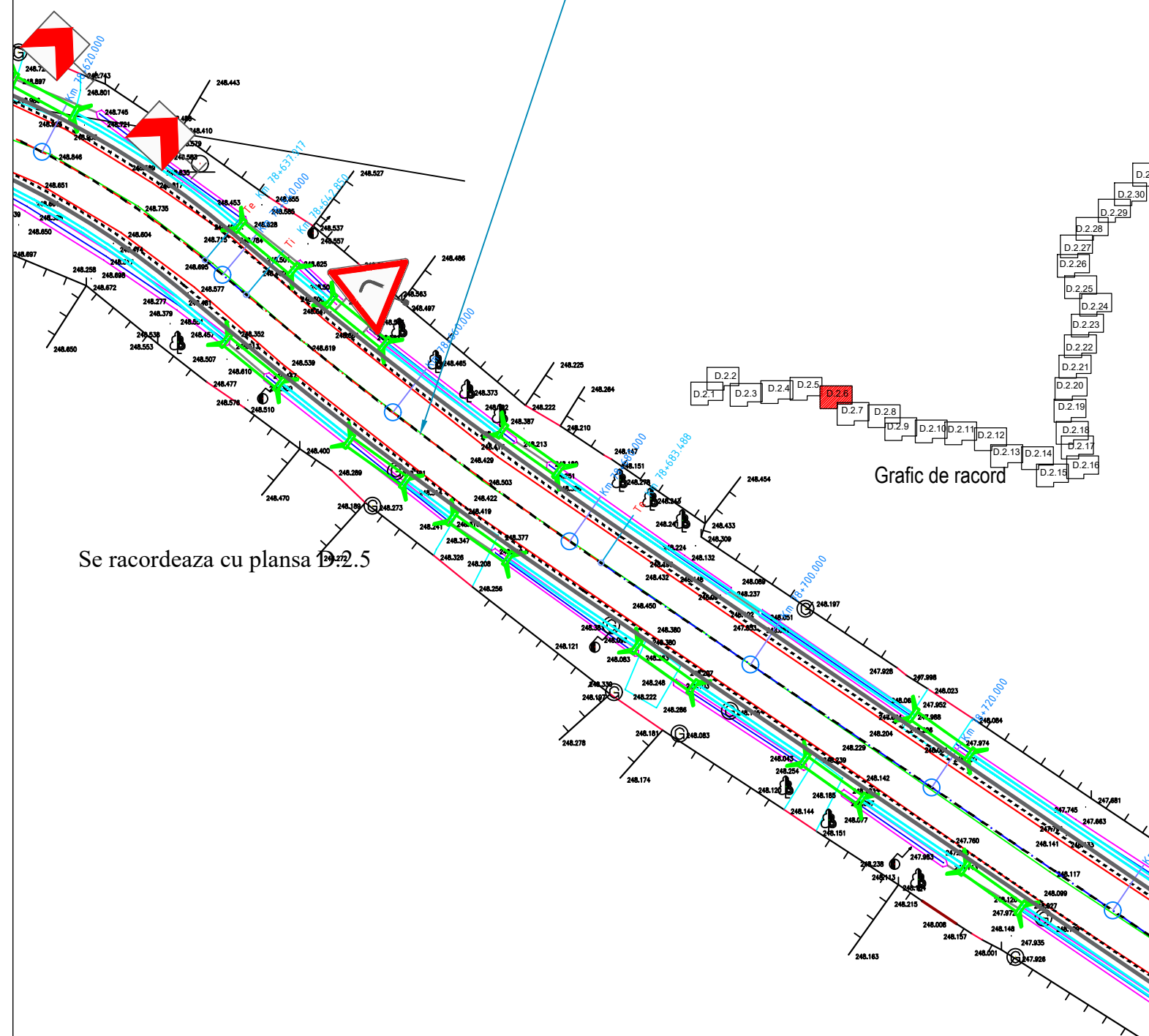


R=400.00 m
L=40.64 m
Ti=Km 78+642.850
Te=Km 78+683.488
U=5°49'15"
CURBA
Ti
Te

D.2.6





LEGENDA TOPOGRAFICA:	
----	gari
----	acces
----	limita constructii
----	marginile drum
----	ax drum
o	stăp electricitate
o	cota teren
o	canalizare/apa
o	limita cadastrală
o	trotuar
o	platforma beton
o	contor electric
o	semn circulație/indicator
o	arbore
o	pluvială
o	stăp lemn
o	hidrant
o	numar cadastral
o	gaz
o	lampadar
o	scări
o	construcții intabulate
o	sant
o	rigola carosabilă
o	podet

LEGENDA:

----	Ax drum
----	Margine parte carosabilă
----	Margine acostament
o	Indicator rufier
o	Podet tubular
o	Sant betonat

R=200.00 m
L=57.90 m
Ti=Km 78+756.202
Te=Km 78+814.105
U=16°35'17"
CURBA
Ti
Te

Se racordeaza cu plansa D.2.7

Verificator / Expert	Nume	Semnătura	Cerința	Referat / Expertiză nr. / Data	
Proiectant: S.C. INTERCAD PROIECT S.R.L. Str. Basarabi, Nr. 5, Iași; e-mail: office@intercadproiect.ro; tel: 0732.672.722; CUI: 42645436			Scara: 1:500	BENEFICIAR: R.A.J.D ARGES	
Specificație				TITLU PROIECT: „Modernizare DJ 703B Moraresti (DN7-km 148+980) -Salistea- Vedea -Lim. Jud. Olt (km 34+714)- Jim. Jud. Olt (km 41+164)-Marghia- Padureti- Costesti-Serbanesti-Silistea - Cateasca - Leordeni (DN7- km 91+230), km 77+826-83+126, L= 5,3 km, Comuna Cateasca, Judetul Arges"	
ȘEF PROIECT	Ing. Ovidiu Ursanu		12/2021	Amplasament: DJ 703B, km 77+826 - km 83+126	
PROIECTAT	Ing. Santu Horea			TITLUL PLANȘEI: Plan de situatie DJ 703B	
DESENAT	Ing. Santu Horea				
				Proiect nr.	151/2021
				Faza:	D.A.L.I
				Plansa.nr.	D.2.6